

Crécy-Couvé

















Tréon

Saulnières

Le Boullay-les-Deux-Eglises

Légende

Limite de zone ou de secteur

-  Zone A
-  Zone N
-  Zone UA
-  Zone UB
-  Zone US
-  Zone UX
-  Zone 1AU
-  Zone 2AU
-  Elément de paysage (bâti et espace), de patrimoine, point de vue, à protéger, mettre en valeur (L.123-1-5 7 et R123 11h)
-  Mur à préserver (L.123-1-5 7 et R123 11h)
-  Espaces boisés classés (L.130-1 du code de l'urbanisme)
-  Elément de paysage à préserver (L.123-1-5 7° du code de l'urbanisme)
-  Espace paysager à créer ou à préserver
-  Emplacement réservé (L.123-1-5 8 et R123-11d)
-  Secteur comportant des orientations d'aménagement et de programmation (L.123-1, L.123-1-4 et R123-3-1)
-  ZPPAUP (Zone de Protection du Patrimoine Architectural Urbain et Paysager)

Emplacement réservé n°01: Accès au dispositif d'assainissement
 Emplacement réservé n°02: Création d'un parking et aménagement de l'espace public
 Emplacement réservé n°03: Création d'une voie piétonne
 Emplacement réservé n°04: Création d'une voie piétonne



Aunay-sous-Crécy

PLAN LOCAL D'URBANISME

4.2 Plan de zonage

Echelle: 1/5000e

Mairie d'Aunay-sous-Crécy
 1 rue de la Friture
 28500 Aunay-sous-Crécy
 Tél.: 09 37 89 63 45
 mairie.aunaysouscrecy@wanadoo.fr

